

Инструкция по голосованию на платформе za.gorodsreda.ru

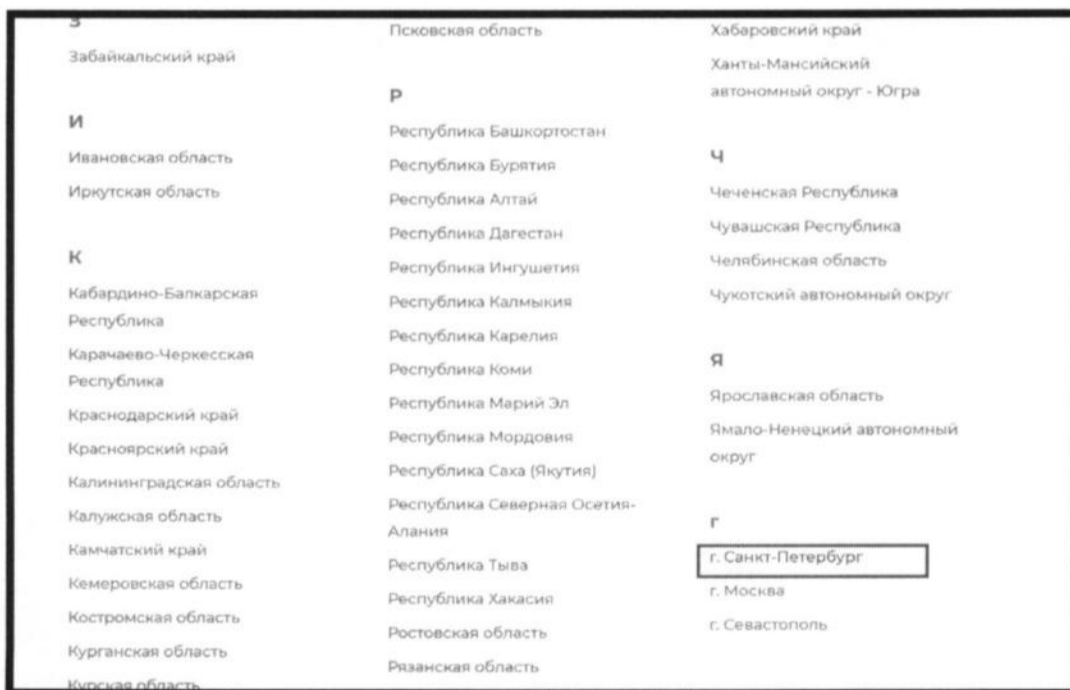
Шаг 1. Вводите в поисковую строку адрес платформы za.gorodsreda.ru или переходите по ссылке, если она у вас уже есть

Шаг 2. На сайте нажимаете на кнопку «Голосование» (выделено красным прямоугольником)



Шаг 3. В левом верхнем углу появится табличка, для подтверждения города.

Подтверждаете город Санкт-Петербург кнопкой «да, верно», либо нажимаете кнопку «нет, неверно» и выбираете в предложенном списке на букву «Г» – «г. Санкт-Петербург» (выделено красным прямоугольником).



Шаг 4. В появившемся окне, выбираете любую кнопку «голосовать» (выделено красным прямоугольником).

г. Санкт-Петербург | Период голосования с 15.04.2023 по 31.05.2023 | Версия для слабовидящих

НАЦИОНАЛЬНЫЕ ВОЛОНТЕРЫ РОССИИ | ЖИЛЬЕ И ГОРОДСКАЯ СРЕДА | ИНИЦИИРОВАН ПРЕЗИДЕНТОМ РОССИИ

ГОЛОСОВАТЬ | МЕНЮ

1444
количество голосов

МИНИСТРОЙ РОССИИ | Минцифры России | ФОРМИРОВАНИЕ КОМФОРТНОЙ ГОРОДСКОЙ СРЕДЫ

ДЕЛАЕМ ГОРОД КОМФОРТНЕЕ

Выбирайте общественные территории и дизайн-проекты благоустройства, следите за реализацией победивших проектов, участвуйте в развитии своего города.

ГОЛОСОВАТЬ

Шаг 5. В новом окне, в графе «Муниципальное образование или административный район» выбираете «Внутригородские муниципальные образования города федерального значения Санкт-Петербурга (см. также 40 900 000)» (выделено красным прямоугольником).

г. Санкт-Петербург | Период голосования с 15.04.2023 по 31.05.2023 | Версия для слабовидящих

НАЦИОНАЛЬНЫЕ ВОЛОНТЕРЫ РОССИИ | ЖИЛЬЕ И ГОРОДСКАЯ СРЕДА | ИНИЦИИРОВАН ПРЕЗИДЕНТОМ РОССИИ

ГОЛОСОВАТЬ | МЕНЮ

Объекты для голосования

Муниципальное образование или административный район

Не выбрано

Выберите муниципальное образование или район из списка или продолжите ввод

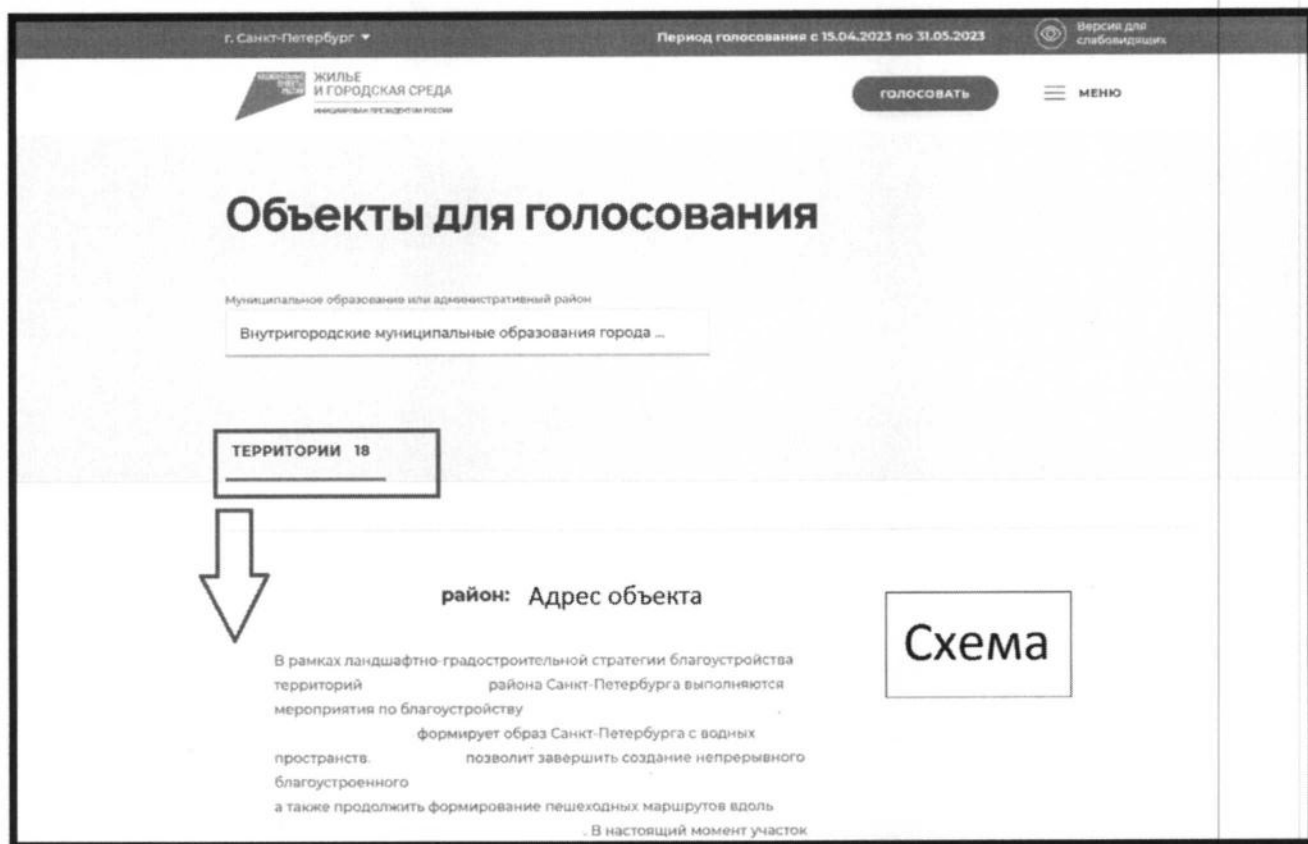
МУНИЦИПАЛЬНЫЕ ОБРАЗОВАНИЯ РЕГИОНА

Внутригородские муниципальные образования города федерального значения Санкт-Петербурга (см. также 40 900 000)

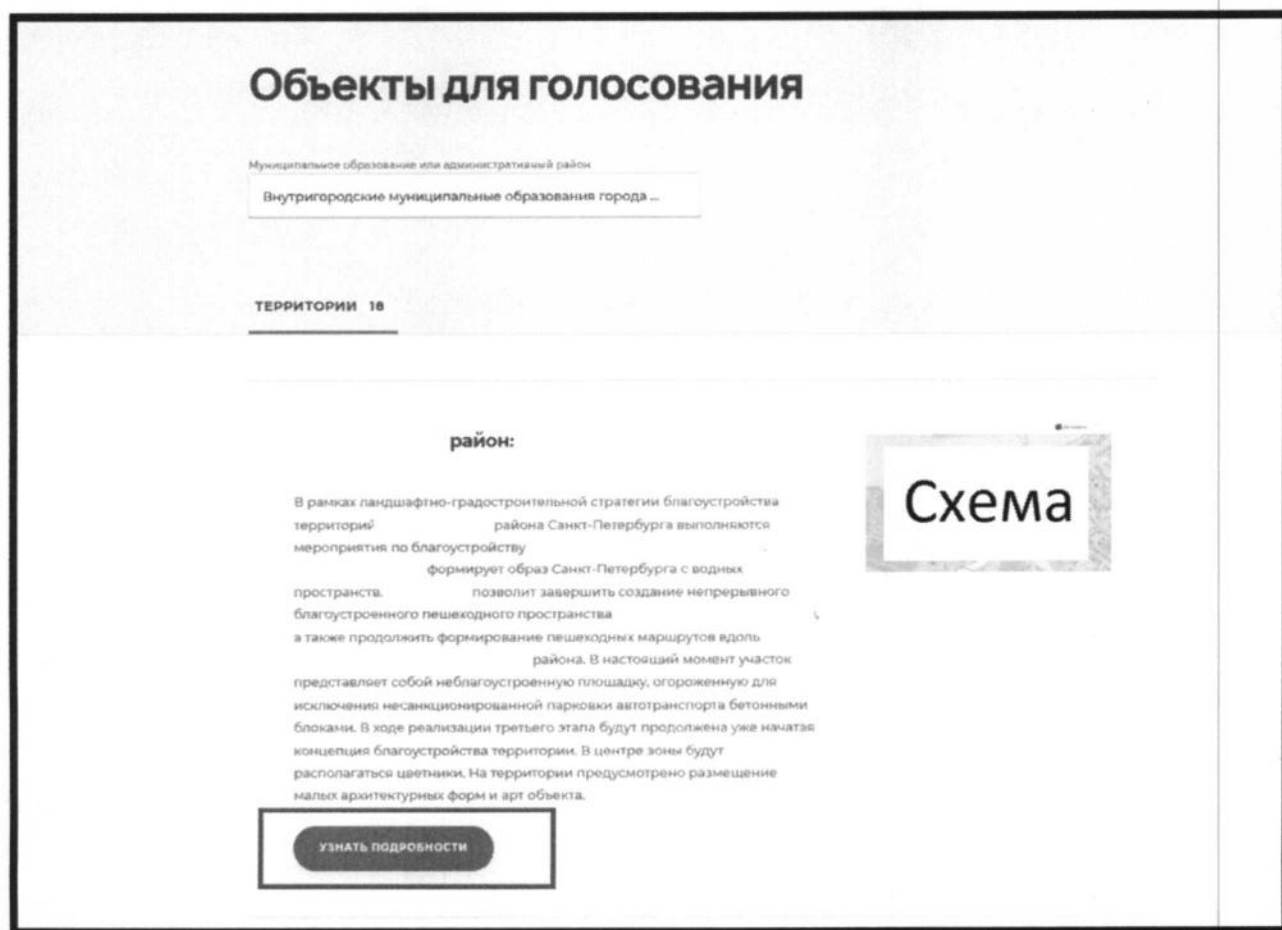
ВЫБЕРИТЕ МУНИЦИПАЛЬНОЕ ОБРАЗОВАНИЕ

Чтобы увидеть объекты для голосования, пожалуйста,

Шаг 6. Появляется список 18 объектов с указанием района, адреса и схемы.
(выбираете объект, прокручивая список)



Шаг 7. Под выбранным объектом нажимаете кнопку «узнать подробности»
(выделено красным прямоугольником)



Шаг 8. Далее в новом окне нажимаем кнопку «принять участие» (выделено красным прямоугольником)

ГОЛОСОВАТЬ МЕНЮ

← Вернуться к списку объектов

район: Адрес объекта

30.03.2023

Схема расположения объекта на карте

45 проголосовали за территорию

ПРИНЯТЬ УЧАСТИЕ

Вы можете задать свои вопросы куратору территории:

Связаться с куратором →

Шаг 9. Открывается окно сайта госуслуг, необходимо нажать «авторизоваться»

госуслуги РЕШАЕМ ВМЕСТЕ ГОЛОСОВАНИЯ город Санкт-Петербург Версия для слабовидящих Войти

район: Адрес объекта

Для того, чтобы принять участие, вы должны быть авторизованы в ЕСИА

АВТОРИЗОВАТЬСЯ

Вы можете задать свои вопросы куратору территории:

П Л	ФИО Начальник отдела благоустройства администрации Санкт-Петербурга	Адрес приемной	Телефон
		Время работы 9:00 - 18:00	E-mail Сайт куратора

Принимая участие в голосовании, Вы даете Согласие на обработку Минцифры России персональных данных, а также на их передачу в соответствии с п. 3, ст. 6 Федерального закона от 27.07.2006 № 152-ФЗ «О персональных данных» оператору голосования по отбору общественных территорий, подлежащих благоустройству, в рамках реализации муниципальных программ (подпрограмм) формирования современной городской среды в рамках федерального проекта «Формирование комфортной городской среды» в составе государственной программы Российской Федерации «Обеспечение доступным и комфортным жильем и коммунальными услугами граждан Российской Федерации» ФАУ «Проектная дирекция Минстроя России» и Минстроя России.

Шаг 10. Вводите логин и пароль от сайта Госуслуг или нажимаете «Зарегистрироваться» (выделено красным прямоугольником)

госуслуги

Телефон / Email / СНИЛС

Пароль

Восстановить

Войти

Войти другим способом

Эл. подпись

Не удаётся войти?

Зарегистрироваться

Куда ещё можно войти с паролем от Госуслуг?

Шаг 11. После этого Вы вновь видите окно с выбранным объектом и нажимаете кнопку «проголосовать» (выделено красным прямоугольником)

госуслуги РЕШАЕМ ВМЕСТЕ ГОЛОСОВАНИЯ

Адрес регистрации

Версия для слабовидящих

Принимая участие в голосовании, Вы даете Согласие на обработку Минцифры России персональных данных, а также на их передачу в соответствии с п. 3. ст. 6 Федерального закона от 27.07.2006 № 152-ФЗ «О персональных данных» оператору голосования по отбору общественных территорий, подлежащих благоустройству, в рамках реализации муниципальных программ (подпрограмм) формирования современной городской среды в рамках федерального проекта «Формирование комфортной городской среды» в составе государственной программы Российской Федерации «Обеспечение доступным и комфортным жильем и коммунальными услугами граждан Российской Федерации» ФАУ «Проектная дирекция Минстроя России» и Минстрою России.

В настоящее время территория представляет собой хаотично расположенные зеленые насаждения без соответствующей планировки и коммуникаций, участок находится в неудовлетворительном состоянии. Древесно-кустарниковая растительность и газоны имеют неухоженный вид. В связи с чем, данный участок не выполняет возложенных на него рекреационных функций в полном объеме. На объекте планируется провести работы по комплексному благоустройству территории. Будет применен подход, в основе которого лежит сохранение природной составляющей. В рамках работ по благоустройству указанной территории планируется предусмотреть расширение функциональных возможностей объекта, в частности, создать зоны тихого отдыха, а также спортивные зоны. Основной целью благоустройства общественной территории является создание благоприятных, комфортных и безопасных условий для занятий спортом граждан.

Изображения

Голосование

Дата начала	Дата завершения
15.04.2023	31.05.2023

44 дня до завершения

Всего проголосовало: 45

ПРОГОЛОСОВАТЬ

Шаг 12. Далее в том же окне, на том же месте должна появиться фраза «**Ваш голос учтён**» (выделено красным прямоугольником)

госуслуги РЕШАЕМ ВМЕСТЕ ГОЛОСОВАНИЯ 📍 Адрес регистрации 🗎 Версия для слабовидящих

Принимая участие в голосовании, Вы даете Согласие на обработку Минцифры России персональных данных, а также на их передачу в соответствии с п. 3, ст. 6 Федерального закона от 27.07.2006 № 152-ФЗ «О персональных данных» оператору голосования по отбору общественных территорий, подлежащих благоустройству, в рамках реализации муниципальных программ (подпрограмм) формирования современной городской среды в рамках федерального проекта «Формирование комфортной городской среды» в составе государственной программы Российской Федерации «Обеспечение доступным и комфортным жильем и коммунальными услугами граждан Российской Федерации» ФАУ «Проектная дирекция Минстроя России» и Минстроя России.

В настоящее время территория представляет собой хаотично расположенные зеленые насаждения без соответствующей планировки и коммуникаций, участок находится в неудовлетворительном состоянии. Древесно-кустарниковая растительность и газоны имеют неухоженный вид. В связи с чем, данный участок не выполняет возложенных на него рекреационных функций в полном объеме.

На объекте планируется провести работы по комплексному благоустройству территории. Будет применен подход, в основе которого лежит сохранение природной составляющей.

В рамках работ по благоустройству указанной территории планируется предусмотреть расширение функциональных возможностей объекта, в частности, создать зоны тихого отдыха, а также спортивные зоны.

Основной целью благоустройства общественной территории является создание благоприятных, комфортных и безопасных условий для занятий спортом граждан.

Изображения

Голосование

Дата начала	Дата завершения
15.04.2023	31.05.2023

🕒 44 дня до завершения

Всего проголосовало: 46

Ваш голос учтён

Вы также можете принять участие в [опросе](#)

Спасибо за участие в голосовании, приглашайте своих друзей и коллег проголосовать на сайте za.gorodsreda.ru, чем больше голосов, тем ближе победа!!!!